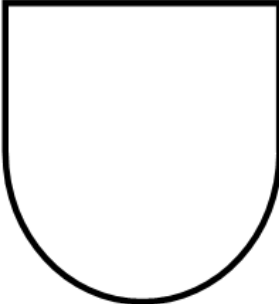



<b>Temat lekcji: Woiwodschaft Westpommern und Bundesland Mecklenburg-Vorpommern.</b>	<b>Adresat zajęć: klasa 4 SP</b>
<b>Cele lekcji</b> <b>Uczniowie:</b> <ul style="list-style-type: none"> <li>- rozwijają zainteresowanie kulturą i geografią Niemiec,</li> <li>- poznają region przygraniczny sąsiada,</li> <li>- rozwijają kompetencje językowe,</li> <li>- zwiększają motywację do nauki języka niemieckiego,</li> </ul>	<b>Formy nauczania:</b> <ul style="list-style-type: none"> <li>- praca z całą klasą,</li> <li>- praca indywidualna.</li> </ul> <b>Czas: 45 min.</b>

Faza	Nauczyciel	Uczniowie	Media/ materiały	Uwagi
Faza organizacyjna	N. wita się z uczniami i sprawdza obecność.	U. witają się z nauczycielem.		
Faza przygotowawcza	N. wskazując mapę Niemiec i Polski zadaje pytania np.: <i>Wo liegt Deutschland? Wo liegt Polen? In welcher Woiwodschaft liegt Stettin? In welchem Land liegt Schwerin? Welche Städte gibt es in Mecklenburg-Vorpommern?</i>  N. zapisuje temat zajęć.	U. odpowiadają na pytania wskazując swoje odpowiedzi na mapie.	Mapa Niemiec i Polski	N. pomaga uczniom w wskazaniu odpowiedniego miejsca na mapie.
Faza realizacyjna	N. rozdaje uczniom kserokopię z informacjami dot. województwa zachodniopomorskiego i landu Mecklenburg- Vorpommern.  N. zadaje pytania do tekstu.	Wybrani uczniowie czytają tekst na głos.  U. odpowiadają na pytania.	Kserokopia z informacjami	N. wyjaśnia niezrozumiałe słownictwo.
Faza podsumowująca	N. rozdaje uczniom kserokopię – wizytówki Niemiec, Polski, województwa zachodniopomorskiego i landu Mecklenburg – Vorpommern.  N. prosi wybranych uczniów o przedstawienie swoich prac.	U. uzupełniają wizytówki.  U. przedstawiają wizytówki.	Kserokopie: wizytówki Niemiec, Polski, województwa zachodniopomorskiego i landu Mecklenburg – Vorpommern.	
Ewaluacja i zakończenie	N. rozdaje losowo nazwy miast i prosi o przyporządkowanie ich położenia na mapie.  N. żegna się z uczniami.	U. wskazują miasta na mapie.  U. żegnają się z nauczycielem.		

<p>Woiwodschaftswappen</p> 	<p>Woiwodschaft</p>  <p>.....</p>
--	--

Meine Woiwodschaft heißt .....

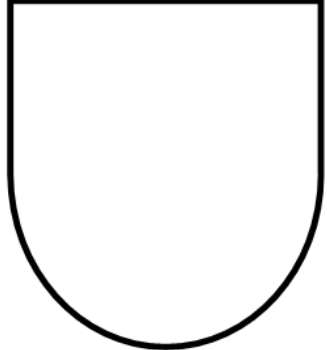

Die Hauptstadt ist .....

Die Fläche beträgt ..... km<sup>2</sup>

Die Einwohnerzahl ist .....

Die größte Stadt ist .....




<p>Landeswappen</p> 	<p>Bundesland</p>  <p>.....</p>
---	--


Mein Bundesland heißt .....



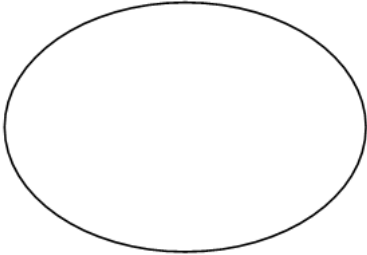
Die Landeshauptstadt ist .....



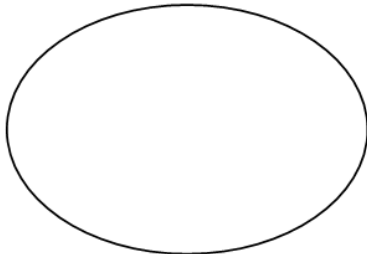
Die Fläche beträgt ..... km<sup>2</sup>

Die Einwohnerzahl ist .....

Die größte Stadt ist .....



<p>Flagge</p> 	<p>.....</p> <p>Name des Staates</p> <p>.....</p> <p>Hauptstadt</p> <p>.....</p> <p>Staatsfläche in km<sup>2</sup></p> <p>.....</p> <p>Einwohner</p> 
<p>Kfz-Kennzeichen</p> 	

<p>Flagge</p> 	<p>.....</p> <p>Name des Staates</p> <p>.....</p> <p>Hauptstadt</p> <p>.....</p> <p>Staatsfläche in km<sup>2</sup></p> <p>.....</p> <p>Einwohner</p> 
<p>Kfz-Kennzeichen</p> 	

<i>Szczecin</i>	<i>Neubrandenburg</i>
<i>Police</i>	<i>Greifswald</i>
<i>Goleniów</i>	<i>Stralsund</i>
<i>Nowogard</i>	<i>Schwerin</i>
<i>Świnoujście</i>	<i>Rostock</i>
<i>Płoty</i>	<i>Neustrelitz</i>
<i>Niechorze</i>	<i>Bergen</i>
<i>Gryfino</i>	<i>Sellin</i>
<i>Międzyzdroje</i>	<i>Pasewalk</i>
<i>Rewal</i>	<i>Prenzlau</i>
<i>Gryfice</i>	<i>Sassnitz</i>